

### ประกาศคณะกรรมการการเลือกตั้ง

เรื่อง การแบ่งเขตเลือกตั้งสมาชิกสภาผู้แทนราษฎร

พ.ศ. ๒๕๖๖

อาศัยอำนาจตามความในมาตรา ๒๒ แห่งพระราชบัญญัติประกอบรัฐธรรมนูญว่าด้วยคณะกรรมการการเลือกตั้ง พ.ศ. ๒๕๖๐ ประกอบมาตรา ๒๖ มาตรา ๒๗ และมาตรา ๒๘ แห่งพระราชบัญญัติประกอบรัฐธรรมนูญว่าด้วยการเลือกตั้งสมาชิกสภาผู้แทนราษฎร พ.ศ. ๒๕๖๑ และที่แก้ไขเพิ่มเติม คณะกรรมการการเลือกตั้งจึงออกประกาศไว้ ดังต่อไปนี้

ข้อ ๑ ประกาศนี้เรียกว่า “ประกาศคณะกรรมการการเลือกตั้ง เรื่อง การแบ่งเขตเลือกตั้งสมาชิกสภาผู้แทนราษฎร พ.ศ. ๒๕๖๖”

ข้อ ๒ ประกาศนี้ให้ใช้บังคับตั้งแต่วันประกาศในราชกิจจานุเบกษาเป็นต้นไป

ข้อ ๓ เมื่อคณะกรรมการการเลือกตั้งประกาศจำนวนสมาชิกสภาผู้แทนราษฎรแบบแบ่งเขตเลือกตั้งที่แต่ละจังหวัดจะมี และจำนวนเขตเลือกตั้งแบบแบ่งเขตเลือกตั้งของแต่ละจังหวัดแล้ว ให้ผู้อำนวยการการเลือกตั้งประจำจังหวัดจัดทำรูปแบบการแบ่งเขตเลือกตั้งภายในสามวัน โดยต้องแบ่งพื้นที่ของเขตเลือกตั้งแต่ละเขตให้ติดต่อกันและต้องจัดให้มีจำนวนราษฎรในแต่ละเขตเลือกตั้งใกล้เคียงกันแล้วประกาศรูปแบบการแบ่งเขตเลือกตั้งอย่างน้อยสามรูปแบบเพื่อรับฟังความคิดเห็นของพรรคการเมืองและประชาชนในจังหวัดเป็นเวลาสิบวันนับแต่วันปิดประกาศ ซึ่งแต่ละรูปแบบต้องประกอบด้วย

(๑) รายละเอียดเกี่ยวกับอำเภอหรือตำบล หรือเขตพื้นที่ที่อยู่ในเขตเลือกตั้งแต่ละเขต

(๒) จำนวนราษฎรของแต่ละเขตเลือกตั้ง และผลต่างของจำนวนราษฎรในแต่ละเขตเลือกตั้งจากจำนวนเฉลี่ยราษฎรต่อสมาชิกสภาผู้แทนราษฎรหนึ่งคนในจังหวัดนั้น ทั้งนี้ ผลต่างของจำนวนราษฎรในแต่ละเขตเลือกตั้งไม่ควรเกินร้อยละสิบของจำนวนเฉลี่ยต่อสมาชิกสภาผู้แทนราษฎรหนึ่งคนในจังหวัดนั้น เว้นแต่เป็นกรณีมีความจำเป็นเพื่อให้ราษฎรในชุมชนเดียวกันหรือใกล้เคียงกันสามารถเดินทางได้โดยสะดวก

(๓) เหตุผลประกอบการเสนอแนะการแบ่งเขตเลือกตั้ง

(๔) แผนที่แสดงรายละเอียดของพื้นที่ที่ประกอบเป็นเขตเลือกตั้งแต่ละเขตเลือกตั้ง

ประกาศตามวรรคหนึ่ง ให้ปิดไว้ ณ สำนักงานคณะกรรมการการเลือกตั้งประจำจังหวัด ศาลากลางจังหวัด ที่ว่าการอำเภอ สำนักงานเทศบาล ที่ทำการองค์การบริหารส่วนตำบล และให้เผยแพร่ในเว็บไซต์ของสำนักงานคณะกรรมการการเลือกตั้งประจำจังหวัด รวมทั้งประชาสัมพันธ์ผ่านสื่อชนิดต่าง ๆ ด้วย

ในกรณีพรรคการเมือง หน่วยงานของรัฐ หรือบุคคลใดต้องการรูปแบบการแบ่งเขตเลือกตั้งที่ปิดประกาศไว้ ให้ขอคัดสำเนาจากสำนักงานคณะกรรมการการเลือกตั้งประจำจังหวัด โดยเสียค่าใช้จ่ายเองตามวิธีการที่สำนักงานคณะกรรมการการเลือกตั้งประจำจังหวัดกำหนด

ข้อ ๔ ภายในสามวันนับแต่สิ้นสุดระยะเวลาการรับฟังความคิดเห็นของพรรคการเมืองและประชาชนในจังหวัดตามข้อ ๓ ให้ผู้อำนวยการการเลือกตั้งประจำจังหวัดนำความคิดเห็นและข้อเสนอแนะของพรรคการเมืองและประชาชนในจังหวัดประกอบการพิจารณาเสนอแนะการแบ่งเขตเลือกตั้งของจังหวัด แล้วรวบรวมสรุปความเห็นและข้อเสนอแนะของพรรคการเมืองและประชาชนในจังหวัด พร้อมผลการพิจารณาข้อเสนอแนะการแบ่งเขตเลือกตั้งของจังหวัดอย่างน้อยสามรูปแบบเรียงตามลำดับความเหมาะสมเสนอต่อคณะกรรมการการเลือกตั้งในวันถัดไป

ข้อ ๕ เมื่อคณะกรรมการการเลือกตั้งได้รับรายงานตามข้อ ๔ และได้ดำเนินการแบ่งเขตเลือกตั้งแล้วให้คณะกรรมการการเลือกตั้งประกาศการแบ่งเขตเลือกตั้งในราชกิจจานุเบกษา

ข้อ ๖ เมื่อมีพระราชกฤษฎีกาให้มีการเลือกตั้งสมาชิกสภาผู้แทนราษฎรเป็นการเลือกตั้งทั่วไปใช้บังคับ ให้คณะกรรมการการเลือกตั้งประกาศจำนวนสมาชิกสภาผู้แทนราษฎรแบบแบ่งเขตเลือกตั้งที่แต่ละจังหวัดจะพึงมีและจำนวนเขตเลือกตั้งแบบแบ่งเขตเลือกตั้งของแต่ละจังหวัด ซึ่งจะต้องมีรายละเอียดเกี่ยวกับอำเภอหรือเขตพื้นที่ที่อยู่ในเขตเลือกตั้งในคราวนั้น โดยให้ถือเขตเลือกตั้งที่มีการประกาศกำหนดไว้ตามข้อ ๕

ประกาศ ณ วันที่ ๓๑ มกราคม พ.ศ. ๒๕๖๖

อิทธิพร บุญประคอง  
ประธานกรรมการการเลือกตั้ง

## ประกาศคณะกรรมการการเลือกตั้ง

เรื่อง จำนวนสมาชิกสภาผู้แทนราษฎรแบบแบ่งเขตเลือกตั้งและเขตเลือกตั้งของแต่ละจังหวัด  
สำหรับการเลือกตั้งสมาชิกสภาผู้แทนราษฎรเป็นการทั่วไปครั้งแรก  
ภายหลังประกาศใช้รัฐธรรมนูญแห่งราชอาณาจักรไทย  
แก้ไขเพิ่มเติม (ฉบับที่ ๑)  
พุทธศักราช ๒๕๖๔

ด้วยรัฐธรรมนูญแห่งราชอาณาจักรไทย แก้ไขเพิ่มเติม (ฉบับที่ ๑) พุทธศักราช ๒๕๖๔ และพระราชบัญญัติประกอบรัฐธรรมนูญว่าด้วยการเลือกตั้งสมาชิกสภาผู้แทนราษฎร (ฉบับที่ ๒) พ.ศ. ๒๕๖๖ ได้มีการแก้ไขเพิ่มเติมบทบัญญัติในส่วนที่เกี่ยวกับจำนวนสมาชิกสภาผู้แทนราษฎรแบบแบ่งเขตเลือกตั้งจากเดิมจำนวนสามร้อยห้าสิบคน เป็นจำนวนสี่ร้อยคน กำหนดให้แต่ละเขตเลือกตั้งมีจำนวนสมาชิกสภาผู้แทนราษฎรหนึ่งคน จังหวัดใดมีจำนวนสมาชิกสภาผู้แทนราษฎรได้ไม่เกินหนึ่งคน ให้ถือเขตจังหวัดเป็นเขตเลือกตั้ง และจังหวัดใดมีจำนวนสมาชิกสภาผู้แทนราษฎรได้เกินหนึ่งคน ให้แบ่งเขตจังหวัดออกเป็นเขตเลือกตั้งมีจำนวนเท่ากับจำนวนสมาชิกสภาผู้แทนราษฎรที่จะพึงมี ซึ่งการแก้ไขเพิ่มเติมบทบัญญัติของรัฐธรรมนูญและพระราชบัญญัติประกอบรัฐธรรมนูญดังกล่าวทำให้จำนวนสมาชิกสภาผู้แทนราษฎรแบบแบ่งเขตเลือกตั้งและเขตเลือกตั้งของแต่ละจังหวัดตามที่คณะกรรมการการเลือกตั้งได้ประกาศกำหนดไว้แต่เดิมเปลี่ยนแปลงไป

อาศัยอำนาจตามความในมาตรา ๘๖ และมาตรา ๒๒๔ (๑) ของรัฐธรรมนูญแห่งราชอาณาจักรไทย พุทธศักราช ๒๕๖๐ แก้ไขเพิ่มเติม (ฉบับที่ ๑) พุทธศักราช ๒๕๖๔ มาตรา ๒๖ แห่งพระราชบัญญัติประกอบรัฐธรรมนูญว่าด้วยการเลือกตั้งสมาชิกสภาผู้แทนราษฎร พ.ศ. ๒๕๖๑ แก้ไขเพิ่มเติม (ฉบับที่ ๒) พ.ศ. ๒๕๖๖ มาตรา ๒๒ (๒) แห่งพระราชบัญญัติประกอบรัฐธรรมนูญว่าด้วยคณะกรรมการการเลือกตั้ง พ.ศ. ๒๕๖๐ ประกอบข้อ ๓ ของประกาศคณะกรรมการการเลือกตั้ง เรื่อง การแบ่งเขตเลือกตั้งสมาชิกสภาผู้แทนราษฎร พ.ศ. ๒๕๖๖ ประกอบกับประกาศสำนักทะเบียนกลาง เรื่อง จำนวนราษฎรทั่วราชอาณาจักร ตามหลักฐานการทะเบียนราษฎร ณ วันที่ ๓๑ ธันวาคม ๒๕๖๕ ที่ประกาศในราชกิจจานุเบกษา เมื่อวันที่ ๒๓ มกราคม ๒๕๖๖ อันถือได้ว่าเป็นประกาศในที่สุดท้ายก่อนปีที่มีการเลือกตั้ง คณะกรรมการการเลือกตั้งจึงประกาศให้ทราบเกี่ยวกับจำนวนสมาชิกสภาผู้แทนราษฎรแบบแบ่งเขตเลือกตั้งที่แต่ละจังหวัดจะพึงมีและจำนวนเขตเลือกตั้ง เพื่อเป็นการเตรียมการเลือกตั้งสมาชิกสภาผู้แทนราษฎรที่จะมีขึ้น ดังนี้

๑. จำนวนราษฎรทั่วราชอาณาจักร ณ วันที่ ๓๑ ธันวาคม ๒๕๖๕ มีจำนวน ๖๖,๐๙๐,๔๗๕ คน
๒. จำนวนราษฎรโดยเฉลี่ย ๑๖๕,๒๒๖ คน ต่อสมาชิกสภาผู้แทนราษฎรหนึ่งคน
๓. จำนวนสมาชิกสภาผู้แทนราษฎรและเขตเลือกตั้งของแต่ละจังหวัด มีดังนี้

| ลำดับที่ | จังหวัด       | จำนวนราษฎร | จำนวนสมาชิกสภาผู้แทนราษฎร | จำนวนเขตเลือกตั้ง |
|----------|---------------|------------|---------------------------|-------------------|
| ๑        | กรุงเทพมหานคร | ๕,๔๙๔,๙๓๒  | ๓๓                        | ๓๓                |
| ๒        | กระบี่        | ๔๘๐,๐๕๗    | ๓                         | ๓                 |
| ๓        | กาญจนบุรี     | ๘๙๔,๒๘๓    | ๕                         | ๕                 |
| ๔        | กาฬสินธุ์     | ๙๓๒,๑๐๑    | ๖                         | ๖                 |
| ๕        | กำแพงเพชร     | ๗๐๘,๗๗๕    | ๔                         | ๔                 |
| ๖        | ขอนแก่น       | ๑,๗๘๔,๖๔๑  | ๑๑                        | ๑๑                |
| ๗        | จันทบุรี      | ๕๓๖,๑๔๔    | ๓                         | ๓                 |
| ๘        | ฉะเชิงเทรา    | ๗๒๖,๖๘๗    | ๔                         | ๔                 |
| ๙        | ชลบุรี        | ๑,๕๙๔,๗๕๘  | ๑๐                        | ๑๐                |
| ๑๐       | ชัยนาท        | ๓๑๘,๓๐๘    | ๒                         | ๒                 |
| ๑๑       | ชัยภูมิ       | ๑,๑๓๗,๙๒๕  | ๗                         | ๗                 |
| ๑๒       | ชุมพร         | ๕๐๙,๓๘๕    | ๓                         | ๓                 |
| ๑๓       | เชียงราย      | ๑,๒๙๙,๖๓๖  | ๘                         | ๘                 |
| ๑๔       | เชียงใหม่     | ๑,๗๙๒,๔๗๔  | ๑๑                        | ๑๑                |
| ๑๕       | ตรัง          | ๖๓๘,๒๐๖    | ๔                         | ๔                 |
| ๑๖       | ตราด          | ๒๒๗,๘๐๘    | ๑                         | ๑                 |
| ๑๗       | ตาก           | ๖๘๔,๑๔๐    | ๔                         | ๔                 |
| ๑๘       | นครนายก       | ๒๖๐,๔๐๖    | ๒                         | ๒                 |
| ๑๙       | นครปฐม        | ๙๒๑,๘๘๒    | ๖                         | ๖                 |
| ๒๐       | นครพนม        | ๗๑๖,๖๔๗    | ๔                         | ๔                 |
| ๒๑       | นครราชสีมา    | ๒,๖๓๐,๐๕๘  | ๑๖                        | ๑๖                |
| ๒๒       | นครศรีธรรมราช | ๑,๕๔๕,๑๔๗  | ๙                         | ๙                 |
| ๒๓       | นครสวรรค์     | ๑,๐๒๘,๘๑๔  | ๖                         | ๖                 |
| ๒๔       | นนทบุรี       | ๑,๒๙๕,๙๑๖  | ๘                         | ๘                 |
| ๒๕       | นราธิวาส      | ๘๑๔,๓๒๓    | ๕                         | ๕                 |

| ลำดับที่ | จังหวัด         | จำนวนราษฎร | จำนวนสมาชิกสภาผู้แทนราษฎร | จำนวนเขตเลือกตั้ง |
|----------|-----------------|------------|---------------------------|-------------------|
| ๒๖       | น่าน            | ๔๗๔,๕๓๙    | ๓                         | ๓                 |
| ๒๗       | บึงกาฬ          | ๔๒๓,๖๘๔    | ๓                         | ๓                 |
| ๒๘       | บุรีรัมย์       | ๑,๕๗๖,๙๑๕  | ๓๐                        | ๓๐                |
| ๒๙       | ปทุมธานี        | ๑,๒๐๓,๕๓๒  | ๗                         | ๗                 |
| ๓๐       | ประจวบคีรีขันธ์ | ๕๕๓,๒๙๘    | ๓                         | ๓                 |
| ๓๑       | ปราจีนบุรี      | ๔๙๗,๗๗๘    | ๓                         | ๓                 |
| ๓๒       | ปัตตานี         | ๗๒๒,๙๕๕    | ๔                         | ๔                 |
| ๓๓       | พระนครศรีอยุธยา | ๘๒๐,๔๑๗    | ๕                         | ๕                 |
| ๓๔       | พะเยา           | ๔๖๓,๔๓๓    | ๓                         | ๓                 |
| ๓๕       | พังงา           | ๒๖๗,๔๔๒    | ๒                         | ๒                 |
| ๓๖       | พัทลุง          | ๕๒๑,๖๑๙    | ๓                         | ๓                 |
| ๓๗       | พิจิตร          | ๕๒๕,๙๔๔    | ๓                         | ๓                 |
| ๓๘       | พิษณุโลก        | ๘๔๔,๔๙๔    | ๕                         | ๕                 |
| ๓๙       | เพชรบุรี        | ๔๘๒,๙๕๐    | ๓                         | ๓                 |
| ๔๐       | เพชรบูรณ์       | ๙๗๓,๓๘๖    | ๖                         | ๖                 |
| ๔๑       | แพร่            | ๔๓๐,๖๖๙    | ๓                         | ๓                 |
| ๔๒       | ภูเก็ต          | ๔๑๗,๘๙๑    | ๓                         | ๓                 |
| ๔๓       | มหาสารคาม       | ๙๔๔,๖๐๕    | ๖                         | ๖                 |
| ๔๔       | มุกดาหาร        | ๓๕๑,๕๘๘    | ๒                         | ๒                 |
| ๔๕       | แม่ฮ่องสอน      | ๒๘๖,๗๘๖    | ๒                         | ๒                 |
| ๔๖       | ยโสธร           | ๕๓๓,๕๙๙    | ๓                         | ๓                 |
| ๔๗       | ยะลา            | ๕๔๕,๙๑๓    | ๓                         | ๓                 |
| ๔๘       | ร้อยเอ็ด        | ๑,๒๙๑,๑๓๑  | ๘                         | ๘                 |
| ๔๙       | ระนอง           | ๑๙๔,๒๒๖    | ๑                         | ๑                 |
| ๕๐       | ระยอง           | ๗๕๙,๓๘๖    | ๕                         | ๕                 |

| ลำดับที่ | จังหวัด      | จำนวนราษฎร | จำนวนสมาชิกสภาผู้แทนราษฎร | จำนวนเขตเลือกตั้ง |
|----------|--------------|------------|---------------------------|-------------------|
| ๕๑       | ราชบุรี      | ๘๖๕,๘๐๗    | ๕                         | ๕                 |
| ๕๒       | ลพบุรี       | ๗๓๕,๒๙๓    | ๔                         | ๔                 |
| ๕๓       | ลำปาง        | ๗๑๘,๗๙๐    | ๔                         | ๔                 |
| ๕๔       | ลำพูน        | ๓๙๙,๕๕๗    | ๒                         | ๒                 |
| ๕๕       | เลย          | ๖๓๗,๓๔๑    | ๔                         | ๔                 |
| ๕๖       | ศรีสะเกษ     | ๑,๔๕๔,๗๓๐  | ๙                         | ๙                 |
| ๕๗       | สกลนคร       | ๑,๑๔๕,๓๘๗  | ๗                         | ๗                 |
| ๕๘       | สงขลา        | ๑,๔๓๓,๐๖๓  | ๙                         | ๙                 |
| ๕๙       | สตูล         | ๓๒๕,๓๐๓    | ๒                         | ๒                 |
| ๖๐       | สมุทรปราการ  | ๑,๓๖๐,๒๒๗  | ๘                         | ๘                 |
| ๖๑       | สมุทรสงคราม  | ๑๘๙,๔๕๓    | ๑                         | ๑                 |
| ๖๒       | สมุทรสาคร    | ๕๘๙,๔๒๘    | ๔                         | ๔                 |
| ๖๓       | สระแก้ว      | ๕๖๒,๘๑๖    | ๓                         | ๓                 |
| ๖๔       | สระบุรี      | ๖๓๘,๕๘๒    | ๔                         | ๔                 |
| ๖๕       | สิงห์บุรี    | ๒๐๒,๗๙๗    | ๑                         | ๑                 |
| ๖๖       | สุโขทัย      | ๕๘๑,๖๕๒    | ๔                         | ๔                 |
| ๖๗       | สุพรรณบุรี   | ๘๓๐,๖๙๕    | ๕                         | ๕                 |
| ๖๘       | สุราษฎร์ธานี | ๑,๐๗๓,๖๖๓  | ๗                         | ๗                 |
| ๖๙       | สุรินทร์     | ๑,๓๗๒,๙๑๐  | ๘                         | ๘                 |
| ๗๐       | หนองคาย      | ๕๑๕,๗๙๕    | ๓                         | ๓                 |
| ๗๑       | หนองบัวลำภู  | ๕๐๘,๓๒๕    | ๓                         | ๓                 |
| ๗๒       | อ่างทอง      | ๒๗๒,๕๘๗    | ๒                         | ๒                 |
| ๗๓       | อำนาจเจริญ   | ๓๗๕,๓๘๒    | ๒                         | ๒                 |
| ๗๔       | อุดรธานี     | ๑,๕๖๓,๐๔๘  | ๙                         | ๙                 |
| ๗๕       | อุตรดิตถ์    | ๔๔๒,๙๔๙    | ๓                         | ๓                 |

| ลำดับที่ | จังหวัด     | จำนวนราษฎร | จำนวนสมาชิกสภาผู้แทนราษฎร | จำนวนเขตเลือกตั้ง |
|----------|-------------|------------|---------------------------|-------------------|
| ๗๖       | อุทัยธานี   | ๓๒๓,๘๖๐    | ๒                         | ๒                 |
| ๗๗       | อุบลราชธานี | ๑,๘๖๕,๘๐๖  | ๓๓                        | ๓๓                |
| รวม      |             | ๖๖,๐๙๐,๔๗๕ | ๕๐๐                       | ๕๐๐               |

จึงประกาศให้ทราบโดยทั่วกัน

ประกาศ ณ วันที่ ๓๓ มกราคม พ.ศ. ๒๕๖๖

อิทธิพร บุญประคอง  
ประธานกรรมการการเลือกตั้ง



ประกาศสำนักงานคณะกรรมการการเลือกตั้งประจำจังหวัดกำแพงเพชร  
เรื่อง รูปแบบการแบ่งเขตเลือกตั้งสมาชิกสภาผู้แทนราษฎรแบบแบ่งเขตเลือกตั้ง  
ของจังหวัดกำแพงเพชร

ด้วยคณะกรรมการการเลือกตั้งได้มีประกาศคณะกรรมการการเลือกตั้ง เรื่อง จำนวนสมาชิกสภาผู้แทนราษฎรแบบแบ่งเขตเลือกตั้งและเขตเลือกตั้งของแต่ละจังหวัดสำหรับการเลือกตั้งสมาชิกสภาผู้แทนราษฎรเป็นการทั่วไปครั้งแรกภายหลังประกาศใช้รัฐธรรมนูญแห่งราชอาณาจักรไทยแก้ไขเพิ่มเติม (ฉบับที่ ๑) พุทธศักราช ๒๕๖๔ ประกาศ ณ วันที่ ๓๓ มกราคม ๒๕๖๖

อาศัยอำนาจตามความในข้อ ๓ ของประกาศคณะกรรมการการเลือกตั้ง เรื่อง การแบ่งเขตเลือกตั้งสมาชิกสภาผู้แทนราษฎร พ.ศ. ๒๕๖๖ จึงประกาศรูปแบบการแบ่งเขตเลือกตั้งสมาชิกสภาผู้แทนราษฎรแบบแบ่งเขตเลือกตั้ง จังหวัดกำแพงเพชร เพื่อรับฟังความคิดเห็นของพรรคการเมืองและประชาชนในจังหวัดกำแพงเพชร ดังต่อไปนี้

๑. รูปแบบการแบ่งเขตเลือกตั้งสมาชิกสภาผู้แทนราษฎรแบบแบ่งเขตเลือกตั้ง จังหวัดกำแพงเพชร จำนวน ๓ รูปแบบ ตามเอกสารและแผนที่แนบท้ายประกาศฉบับนี้

๒. พรรคการเมืองพรรคใดหรือประชาชนผู้ใด มีข้อคิดเห็นหรือข้อเสนอแนะเกี่ยวกับรูปแบบการแบ่งเขตเลือกตั้งสมาชิกสภาผู้แทนราษฎรแบบแบ่งเขตเลือกตั้ง จังหวัดกำแพงเพชร ให้แสดงความคิดเห็นหรือข้อเสนอแนะต่อผู้อำนวยการการเลือกตั้งประจำจังหวัดกำแพงเพชร ภายในระยะเวลา ๑๐ วัน นับแต่วันปิดประกาศ (ภายในวันที่ ๑๓ กุมภาพันธ์ ๒๕๖๖) โดยจัดส่งความคิดเห็นหรือข้อเสนอแนะเป็นหนังสือไปยังสำนักงานคณะกรรมการการเลือกตั้งประจำจังหวัดกำแพงเพชร ที่อยู่ ๓๖๗ ถนนเทศบาล ๒ ตำบลในเมือง อำเภอเมืองกำแพงเพชร จังหวัดกำแพงเพชร ๖๒๐๐๐ หรือทางโทรสารหมายเลข ๐ ๕๕๗๑ ๖๓๘๓ หรือทางไปรษณีย์อิเล็กทรอนิกส์ (E-mail) kamphaeng@ect.go.th

๓. ในกรณีพรรคการเมือง หน่วยงานของรัฐ หรือบุคคลใด ต้องการรูปแบบการแบ่งเขตเลือกตั้งที่ปิดประกาศไว้ ให้ขอคัดสำเนาจากสำนักงานคณะกรรมการการเลือกตั้งประจำจังหวัดกำแพงเพชร โดยเสียค่าใช้จ่ายเองตามวิธีการที่สำนักงานคณะกรรมการการเลือกตั้งประจำจังหวัดกำแพงเพชรกำหนด หรือสามารถดาวน์โหลดได้ที่เว็บไซต์ <https://www.ect.go.th/kamphaengphet> เลือก "ข่าวสาร/ประชาสัมพันธ์" เลือก "ประกาศและคำสั่งเกี่ยวกับการเลือกตั้ง" หรือสามารถดาวน์โหลดได้ที่เฟซบุ๊ก <https://www.facebook.com/EctKamphaengphet> หรือสามารถดาวน์โหลดได้ที่ QR Code ที่ายประกาศ



๔. รูปแบบการแบ่งเขตเลือกตั้งตามข้อ ๑ ปิดประกาศไว้ ณ สำนักงานคณะกรรมการการเลือกตั้งประจำจังหวัดกำแพงเพชร ศาลากลางจังหวัดกำแพงเพชร ที่ว่าการอำเภอ องค์การบริหารส่วนจังหวัดกำแพงเพชร สำนักงานเทศบาล และที่ทำการองค์การบริหารส่วนตำบลทุกแห่ง พร้อมเผยแพร่ผ่านเว็บไซต์ <https://www.ect.go.th/kamphaengphet> และทางเฟซบุ๊กสำนักงาน <https://www.facebook.com/EctKamphaengphet>.

จึงประกาศให้ทราบโดยทั่วกัน

ประกาศ ณ วันที่ ๓๑ กุมภาพันธ์ พ.ศ. ๒๕๖๖



(นายคงยศ บุญวิเศษ)

ผู้อำนวยการการเลือกตั้งประจำจังหวัดกำแพงเพชร



รายละเอียดแนบท้ายประกาศ

แบบรับฟังความคิดเห็นของพรรคการเมืองและประชาชนในจังหวัด  
ต่อรูปแบบการแบ่งเขตเลือกตั้งสมาชิกสภาผู้แทนราษฎร จังหวัดกำแพงเพชร

ข้าพเจ้า นาย/นาง/นางสาว.....ที่อยู่.....หมู่ที่.....  
ถนน/ซอย.....ตำบล/เทศบาล.....อำเภอ.....  
จังหวัดกำแพงเพชร เบอร์โทรศัพท์.....มีความประสงค์จะแสดงความคิดเห็นต่อ  
รูปแบบการแบ่งเขตเลือกตั้งสมาชิกสภาผู้แทนราษฎร จังหวัดกำแพงเพชร ดังนี้

**รูปแบบที่ 1**

เห็นด้วย                       ไม่เห็นด้วย

ความเห็น.....

.....  
.....  
.....

ข้อเสนอแนะ.....

.....  
.....  
.....

**รูปแบบที่ 2**

เห็นด้วย                       ไม่เห็นด้วย

ความเห็น.....

.....  
.....  
.....

ข้อเสนอแนะ.....

.....  
.....  
.....

**รูปแบบที่ 3**

เห็นด้วย                       ไม่เห็นด้วย

ความเห็น.....

.....  
.....  
.....

ข้อเสนอแนะ.....

.....  
.....  
.....

(ลงชื่อ).....  
(.....)

การแบ่งเขตเลือกตั้ง

จำนวนราษฎรในแต่ละเขตเลือกตั้งของจังหวัดกำแพงเพชร

จำนวนประชากรทั้งจังหวัด 708,775 คน

จำนวนค่าเฉลี่ยของราษฎรต่อสมาชิกสภาผู้แทนราษฎร 1 คน ในจังหวัดกำแพงเพชร 177,194 คน

รูปแบบที่ 1

| เขตเลือกตั้งที่ | พื้นที่ประกอบเป็นเขตเลือกตั้ง   | จำนวนราษฎร<br>ในเขตเลือกตั้ง (คน)  | ผลต่างจาก<br>จำนวนเฉลี่ย<br>ราษฎรต่อ ส.ส. 1 คน<br>ในจังหวัด | คิดเป็นร้อยละ<br>(ทศนิยม 2<br>ตำแหน่ง) | หมายเหตุ |
|-----------------|---|--|---|--|----------|
| 1               | อำเภอเมืองกำแพงเพชร<br>(เฉพาะ ตำบลในเมือง ตำบลหนองปลิง<br>ตำบลเทพนคร ตำบลอ่างทอง<br>ตำบลคลองแม่ลาย ตำบลนครชุม<br>ตำบลนิคมทุ่งโพธิ์ทะเล ตำบลวังทอง<br>ตำบลลานตอกไม้ ตำบลคณสี<br>ตำบลท่าขุนราม ตำบลนาบ่อคำ<br>ตำบลทรงธรรม และตำบลอำนาจค์) | 179,830<br><br><b>รวม 179,830</b>  | 2,636   | 1.49                                   |          |
| 2               | 1. อำเภอพรานกระต่าย<br>2. อำเภอลานกระบือ<br>3. อำเภอโกสัมพีนคร<br>4. อำเภอโงนจาน<br>(เฉพาะ ตำบลมหาชัย ตำบลพานทอง<br>ตำบลหนองคล้า และ ตำบลหนองทอง)<br>5. อำเภอเมืองกำแพงเพชร<br>(เฉพาะ ตำบลสระแก้ว)                                      | 70,099<br>42,581<br>28,124<br>26,609<br><br>16,153<br><b>รวม 183,566</b> | 6,372   | 3.60                                   |          |
| 3               | 1. อำเภอลองสูง<br>2. อำเภอลองลาน<br>3. อำเภอปางศิลาทอง<br>4. อำเภอเมืองกำแพงเพชร<br>(เฉพาะ ตำบลไตรรงค์)   | 67,965<br>62,089<br>30,183<br>12,050<br><b>รวม 172,287</b>               | -4,907  | -2.77                                  |          |
| 4               | 1. อำเภอชาณุวรลักษบุรี<br>2. อำเภอ빙สามัคคี<br>3. อำเภอทรายทองวัฒนา<br>4. อำเภอโงนจาน<br>(เฉพาะ ตำบลหนองแม่แตง<br>ตำบลโงนจาน และตำบลหนองไม้กอง)  | 101,870<br>25,406<br>22,520<br>23,296<br><b>รวม 173,092</b>              | -4,102  | -2.31                                  |          |

*Handwritten signature*

การแบ่งเขตเลือกตั้ง

จำนวนราษฎรในแต่ละเขตเลือกตั้งของจังหวัดกำแพงเพชร

จำนวนประชากรทั้งจังหวัด 708,775 คน

จำนวนค่าเฉลี่ยของราษฎรต่อสมาชิกสภาผู้แทนราษฎร 1 คน ในจังหวัดกำแพงเพชร 177,194 คน

รูปแบบที่ 2

| เขตเลือกตั้งที่ | พื้นที่ประกอบเป็นเขตเลือกตั้ง  | จำนวนราษฎร<br>ในเขตเลือกตั้ง<br>(คน)   | ผลต่างจาก<br>จำนวนเฉลี่ย<br>ราษฎรต่อ ส.ส. 1 คน<br>ในจังหวัด | คิดเป็นร้อยละ<br>(ทศนิยม 2<br>ตำแหน่ง) | หมายเหตุ |
|-----------------|--|--|---|--|----------|
| 1               | อำเภอเมืองกำแพงเพชร<br>(เฉพาะ ตำบลในเมือง ตำบลหนองปลิง<br>ตำบลเทพนคร ตำบลอ่างทอง<br>ตำบลคลองแม่ลาย ตำบลนครชุม<br>ตำบลนิคมทุ่งโพธิ์ทะเล ตำบลวังทอง<br>ตำบลลานตอกไม้ ตำบลท่าขุนราม<br>ตำบลทรงธรรม ตำบลไตรรงค์<br>ตำบลสระแก้ว และตำบลอัมรินทร์) | 178,894<br><br><br><br><br><br><br><br><br><br><b>รวม 178,894</b>                            | 1,700   | 0.96                                   |          |
| 2               | 1. อำเภอพรานกระต่าย<br>2. อำเภอลานกระบือ<br>3. อำเภอโกสัมพีนคร<br>4. อำเภอโหล่งจาง<br>(เฉพาะ ตำบลหนองแม่แตง<br>ตำบลมหาชัย ตำบลหนองไม้กอง<br>ตำบลหนองคล้า และตำบลโหล่งจาง)  | 70,099<br>42,581<br>28,124<br>35,408<br><br><br><br><br><br><br><b>รวม 176,212</b>           | -981.75   | -0.55                                  |          |
| 3               | 1. อำเภอลองชุลง<br>2. อำเภอลองลาน<br>3. อำเภอปางศิลาทอง<br>4. อำเภอเมืองกำแพงเพชร<br>(เฉพาะ ตำบลนาบ่อคำ)   | 67,965<br>62,089<br>30,183<br>19,671<br><br><br><br><br><br><b>รวม 179,908</b>               | 2,714   | 1.53                                   |          |
| 4               | 1. อำเภอชาณุวรลักษบุรี<br>2. อำเภอ빙สามัคคี<br>3. อำเภอทรายทองวัฒนา<br>4. อำเภอเมืองกำแพงเพชร<br>(เฉพาะ ตำบลคณทิ)<br>5. อำเภอโหล่งจาง<br>(เฉพาะ ตำบลหนองทอง และ<br>ตำบลพานทอง)  | 101,870<br>25,406<br>22,520<br>9,468<br><br>14,497<br><br><br><br><br><br><b>รวม 173,761</b> | -3,433  | -1.94                                  |          |

*ปิยะพงษ์*

การแบ่งเขตเลือกตั้ง

จำนวนราษฎรในแต่ละเขตเลือกตั้งของจังหวัดกำแพงเพชร

จำนวนประชากรทั้งจังหวัด 708,775 คน

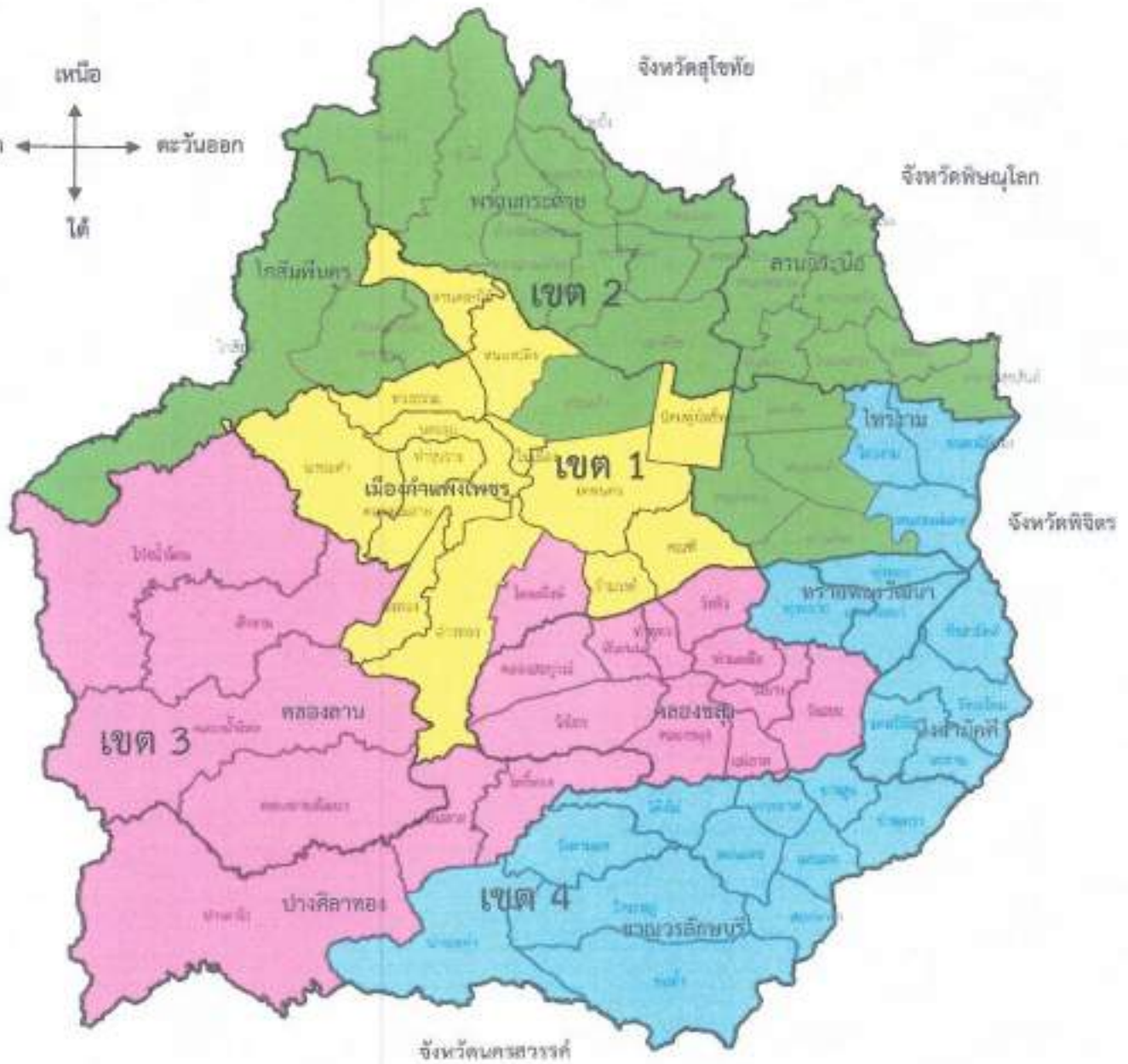
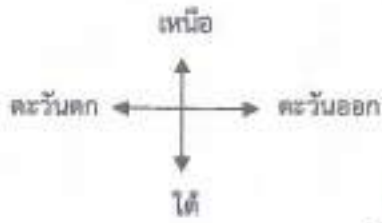
จำนวนค่าเฉลี่ยของราษฎรต่อสมาชิกสภาผู้แทนราษฎร 1 คน ในจังหวัดกำแพงเพชร 177,194 คน

รูปแบบที่ 3

| เขตเลือกตั้ง<br>ที่ | พื้นที่ประกอบเป็นเขตเลือกตั้ง   | จำนวนราษฎร<br>ในเขตเลือกตั้ง<br>(คน)                    | ผลต่างจาก<br>จำนวนเฉลี่ย<br>ราษฎรต่อ ส.ส. 1 คน<br>ในจังหวัด | คิดเป็นร้อยละ<br>(ทศนิยม 2<br>ตำแหน่ง) | หมายเหตุ |
|---------------------|---|---|---|--|----------|
| 1                   | อำเภอเมืองกำแพงเพชร<br>(เฉพาะ ตำบลโนนเมือง ตำบลหนองปลิง<br>ตำบลเทพนคร ตำบลอ่างทอง<br>ตำบลคลองแม่ลาย ตำบลนครชุม<br>ตำบลนิคมทุ่งโพธิ์ทะเล ตำบลวังทอง<br>ตำบลท่าขุนราม ตำบลคณฑี<br>ตำบลไตรดรีงษ์ ตำบลสระแก้ว<br>และตำบลชำรงค์) | 173,675<br><br>รวม 173,675                              | -3,519  | -1.99                                  |          |
| 2                   | 1. อำเภอพรานกระต่าย<br>2. อำเภอสามกระบือ<br>3. อำเภอโกสัมพีนคร<br>4. อำเภอเมืองกำแพงเพชร<br>(เฉพาะ ตำบลนาบ่อคำ<br>ตำบลทรงธรรม และ<br>ตำบลลานดอกไม้)   | 70,099<br>42,581<br>28,124<br>34,358<br><br>รวม 175,162 | -2,032  | -1.15                                  |          |
| 3                   | 1. อำเภอลองชอง<br>2. อำเภอลองลาน<br>3. อำเภอปางศิลาทอง<br>4. อำเภอทรายทองวัฒนา  | 67,965<br>62,089<br>30,183<br>22,520<br><br>รวม 182,757 | 5,563   | 3.14                                   |          |
| 4                   | 1. อำเภอชาณุวรลักษบุรี<br>2. อำเภอปางสามัคคี<br>3. อำเภอไทรงาม  | 101,870<br>25,406<br>49,905<br><br>รวม 177,181          | -13   | -0.01                                  |          |

*ปลัดจังหวัด*

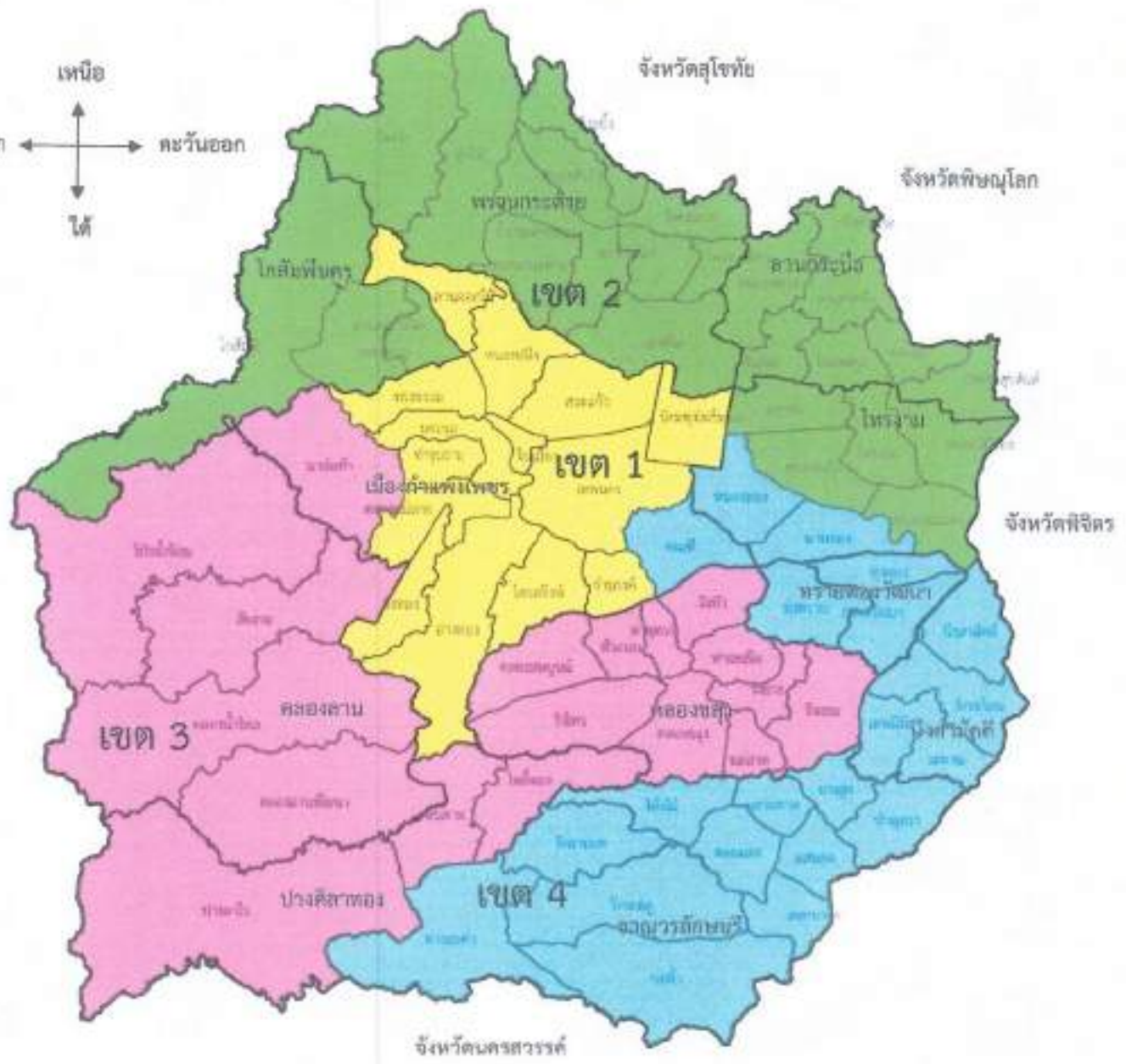
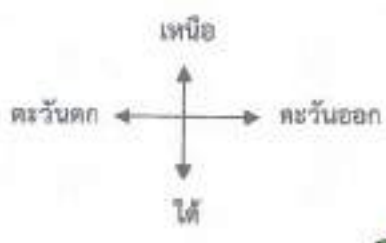
แผนที่แสดงรายละเอียดของพื้นที่ประกอบการปิดประกาศแบ่งเขตเลือกตั้ง  
จังหวัดกำแพงเพชร



สัญลักษณ์

- เขตเลือกตั้งที่ 1 ได้แก่ อำเภอเมืองกำแพงเพชร (เฉพาะ ตำบลในเมือง ตำบลหนองปลิง ตำบลเทพนคร ตำบลบางทอง ตำบลคลองแม่ลาย ตำบลนครชุม ตำบลนิคมทุ่งโพธิ์ทะเล ตำบลวังทอง ตำบลลานตอกไม้ ตำบลคณฑี ตำบลท่าชุมราม ตำบลนาบ่อคำ ตำบลทรงธรรม และตำบลอัมพงค์)
- เขตเลือกตั้งที่ 2 ได้แก่ อำเภอพรานกระต่าย อำเภอสามกระบือ อำเภอโกสัมพีนคร อำเภอโพธาราม (เฉพาะ ตำบลมหาชัย ตำบลพานทอง ตำบลหนองคล้า และตำบลหนองทอง) และอำเภอเมืองกำแพงเพชร (เฉพาะ ตำบลสระแก้ว)
- เขตเลือกตั้งที่ 3 ได้แก่ อำเภอคลองขลุง อำเภอคลองลาน อำเภอบางสีลาทอง และอำเภอเมืองกำแพงเพชร (เฉพาะ ตำบลไตรรงค์)
- เขตเลือกตั้งที่ 4 ได้แก่ อำเภอชาณุวรลักษบุรี อำเภอวังสามัคคี อำเภอทรายทองวัฒนา อำเภอโพธาราม (เฉพาะ ตำบลหนองแม่แตง ตำบลโพธาราม และตำบลหนองไม้กอง)

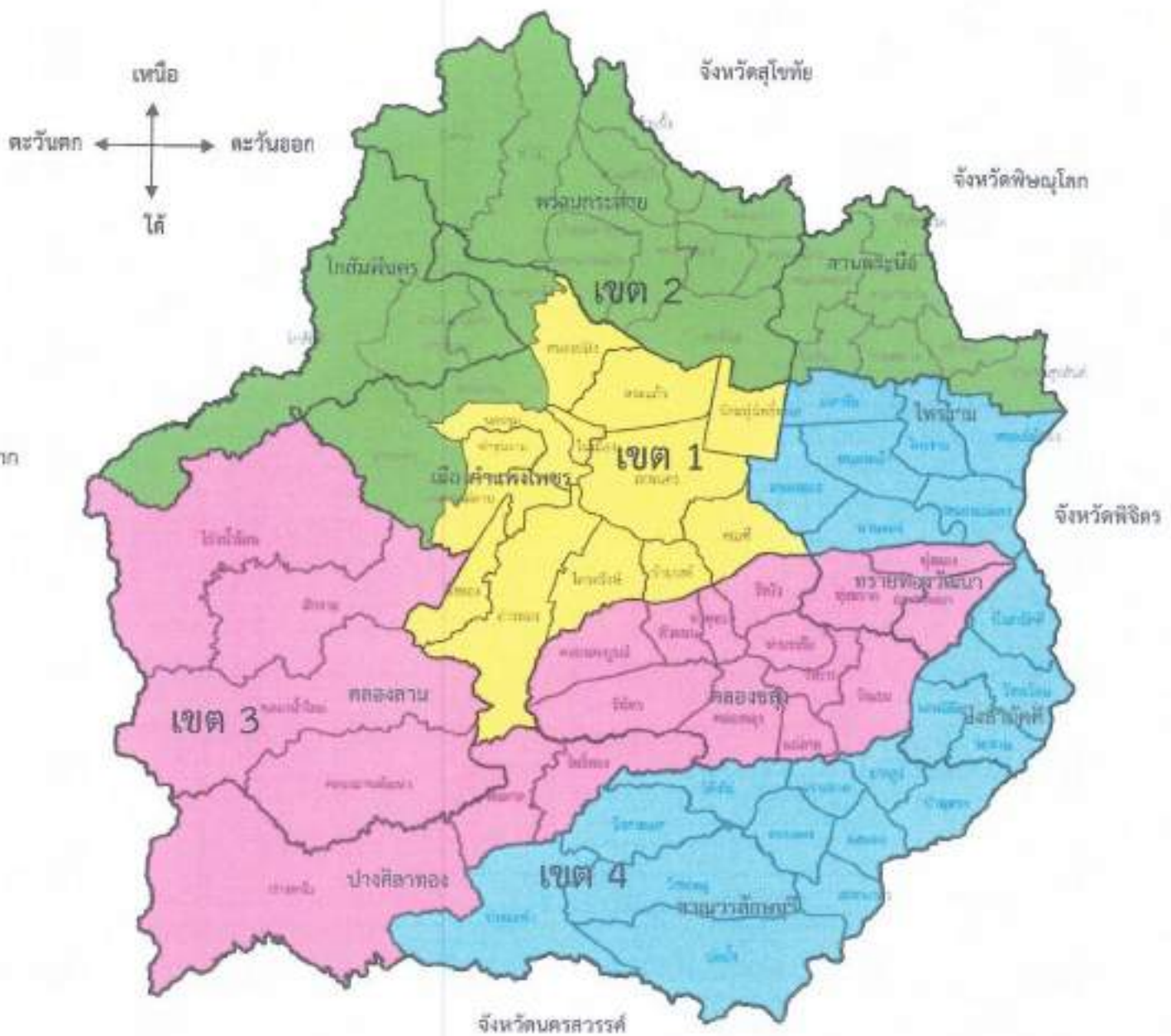
แผนที่แสดงรายละเอียดของพื้นที่ประกอบการปิดประกาศแบ่งเขตเลือกตั้ง  
จังหวัดกำแพงเพชร



สัญลักษณ์

- เขตเลือกตั้งที่ 1 ได้แก่ อำเภอเมืองกำแพงเพชร (เฉพาะ ตำบลโนนเมือง ตำบลหนองสิง ตำบลเทพนคร ตำบลอ่างทอง ตำบลคลองแม่ลาย ตำบลนครชุม ตำบลโคกม่วงโพธิ์ทะเล ตำบลวังทอง ตำบลลานตอกไม้ ตำบลท่าขุนราม ตำบลทรงธรรม ตำบลโคกศรีรัง ตำบลสระแก้ว และตำบลอ้อมรงค์)
- เขตเลือกตั้งที่ 2 ได้แก่ อำเภอพรานกระต่าย อำเภอสามกระบือ อำเภอโกสัมพีนคร อำเภอไทรงาม (เฉพาะ ตำบลหนองแม่แตง ตำบลมหาชัย ตำบลหนองไม้กอง ตำบลหนองคล้า และตำบลไทรงาม)
- เขตเลือกตั้งที่ 3 ได้แก่ อำเภอลองชุลู อำเภอคลองลาน อำเภอปางศิลาทอง และอำเภอเมืองกำแพงเพชร (เฉพาะ ตำบลนาบ่อคำ)
- เขตเลือกตั้งที่ 4 ได้แก่ อำเภอชาลวันวลี อำเภอวังสามัคคี อำเภอทรายทองวัฒนา อำเภอเมืองกำแพงเพชร (เฉพาะ ตำบลพนทิว) และอำเภอไทรงาม (เฉพาะ ตำบลหนองทอง และตำบลพานทอง)

แผนที่แสดงรายละเอียดของพื้นที่ประกอบการปิดประกาศแบ่งเขตเลือกตั้ง  
จังหวัดกำแพงเพชร



สัญลักษณ์

- เขตเลือกตั้งที่ 1 ได้แก่ อำเภอเมืองกำแพงเพชร (เฉพาะ ตำบลในเมือง ตำบลหนองลิ้ง ตำบลเทพนคร ตำบลอ่างทอง ตำบลคลองแม่ลาย ตำบลนครชุม ตำบลสนิมทุ้งโพธิ์ทะเล ตำบลวังทอง ตำบลท่าขุนราม ตำบลถนนที่ ตำบลไตรรงค์ ตำบลสระแก้ว และตำบลท่ามรงค์)
- เขตเลือกตั้งที่ 2 ได้แก่ อำเภอพรานกระต่าย อำเภอลานกระบือ อำเภอโกสัมพีนคร และอำเภอเมืองกำแพงเพชร (เฉพาะ ตำบลนาบ่อคำ ตำบลทรงธรรม และตำบลสวนดอกไม้)
- เขตเลือกตั้งที่ 3 ได้แก่ อำเภอคลองขลุง อำเภอกลองลาน อำเภอปางศิลาทอง และอำเภอทรายทองวัฒนา
- เขตเลือกตั้งที่ 4 ได้แก่ อำเภอชาวมอญจักรู อำเภอบึงสามัคคี และอำเภอโพธาราม

*(Handwritten signature)*